

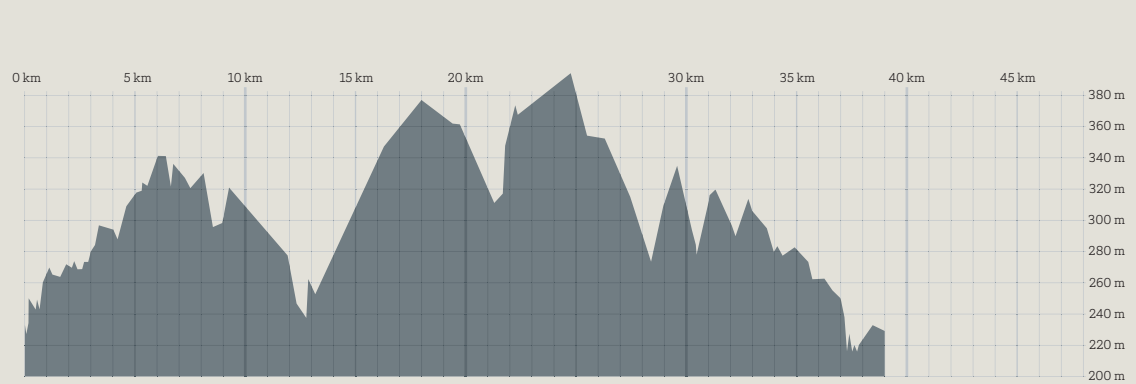


U slunjskoj okolici trasirano je i obilježeno sedam biciklističkih staza. Od ukupno 110 km, samo 500-tinjak metara mora se voziti državnom cestom D1, a sve ostalo su ceste i putevi s malo prometa pa se bez opasnosti može uživati u vožnji i razgledavanju prirodnih ljepota kojima šire slunjsko područje obiluje. Staze nisu prezahtjevne pa nitko ne mora biti u vrhunskoj kondiciji da bi mogao uživati u vožnji.

U biranju ruta vodilo se računa o tome što bi biciklistima bilo zanimljivo vidjeti pa trase prolaze zanimljivim predjelima s nezaboravnim vidicima, uz znamenitosti, nedaleko od rijeka, crkava, pećina, kupališta... Nabrojimo ih samo nekoliko: Rastoke, kupališta na Korani u Slunju i Gnojnicama te Barić bajta, šuma Jelvik, Frankopanov stari grad u Slunju, Napoleonov magazin u Slunju, stari grad Cetin nedaleko od Cetingrada, rodna kuća prvog hrvatskog osvajača olimpijske medalje Milana Neralića, crkve Presvetog Trojstva, sv. Nikole, Uznesenja Blažene Djevice Marije, sv. Jurja, Majke Božje Karmelske, zatim Kuterovčeva i Matešićeva pećina, Konjički klub Rastoke, Aktivni odmor - braniteljska turistička za-druaga i Turistički centar Mirjana & Rastoke.

Ruta 22, prema Čamerovcu

Ruta 22 dijelom se preklapa s rutom R 21, ali je smjer kretanja suprotan. Iz Rastoka se preko D1, te pokraj magazina iz Napoleonova doba i starog frankopanskog grada, ide prema Ladevcu, a 1,6 km nakon Ladevca skreće se lijevo prema selima Čamerovcu, Dubravama i Salopek Lukama (prije Čamerovca označeno je skretanje desno prema Barić Selu, u kojem postoji uređeno kupalište - „Barić bajta“). U Čamerovcu počinje dionica od 6,6 km makadama koja se proteže do Kruškovače. U Salopek Lukama se prelazi koranski most i nastavlja strmijim usponom prema Kruškovači, gdje se skreće lijevo, a nastavak rute preklapa se s Rutom 21 - asfaltna cesta od Kruškovače do Podcetina. Prije ulaska u Podcetin na označenom raskrižju skreće se lijevo prema Cetinskom Varošu, Bilu i Gnojnicama (gdje postoji uređeno kupalište). U Gnojnicama se skreće desno prema Tatar Varošu, prolazi naselje i izbija na županijsku cestu Slunj - Cetingrad. Skreće se lijevo prema Slunju. U Taborištu županijska cesta spaja se na državnu cestu D1. Do cilja u Rastokama slijedi 300 metara po vrlo prometnoj cesti koju, nažalost, zbog nepos-tojanja alternativnog pravca, nije moguće izbjeći.

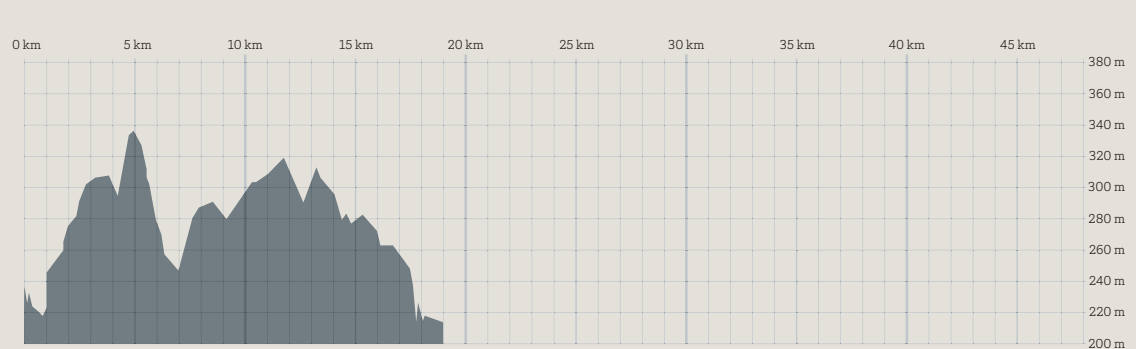


Ruta: R-22	Dužina: 39 km	Vis. razlika: 623 m
Tip ceste: Asfalt, makadam	Tip bicikla: brdski ili trekking	Težina: ◆◆◆◆
Naselja: Slunj, Čamerovac, Kruškovača, Podcetin, Bilo, Gnojnice, Slunj		

Ruta 24, prema Čamerovcu

Ruta 24 počinje u Rastokama, između dvaju starih mostova, i vodi kroz najslikovitiji dio Rastoka, prema izlazu u smjeru Karlovca. Već na startu puno je izazova za oko jer tu su najpoznatiji rastočki slapovi Buk, Hrvoje i Vilina kosa. Pozornost će izazvati i stari koranski most iz doba Napoleona, a još više Tonkovićev most oslonjen na stijene što se nadvijaju nad Rastoke. Na izlazu iz Rastoka prelazi se državna cesta D1 i ulazi u Gornje Taborište. Nakon 800 metara, kod trgovine, bistroa 3M i Rock Caffea, prelazi se županijska cesta Slunj - Cetingrad i nastavlja prema Cvitoviću (trgovina). Na izlasku iz Cvitovića, na vrhu brijega s desne strane ceste izdiže se crkva sv. Nikole, a ruta vodi ravno prema Donjoj Glini. Prolaze se skretanja prema Skukanima i Donjoj Glini, prelazi most na rječici Glini i uskoro se skreće desno na makadamski put preko Glinskog Vrela prema Gornjoj Glini. Od Gornje Gline asfaltni put vodi do županijske ceste Slunj - Cetingrad. Skreće se desno i preko Kremena (trgovina), Malog Vukovića (trgovina) i Taborišta vozi prema Slunja do izlaska na državnu cestu D1. Na tom raskrižju skreće se lijevo i vozi prema Rastokama.

Ruta 25, prema Čamerovcu

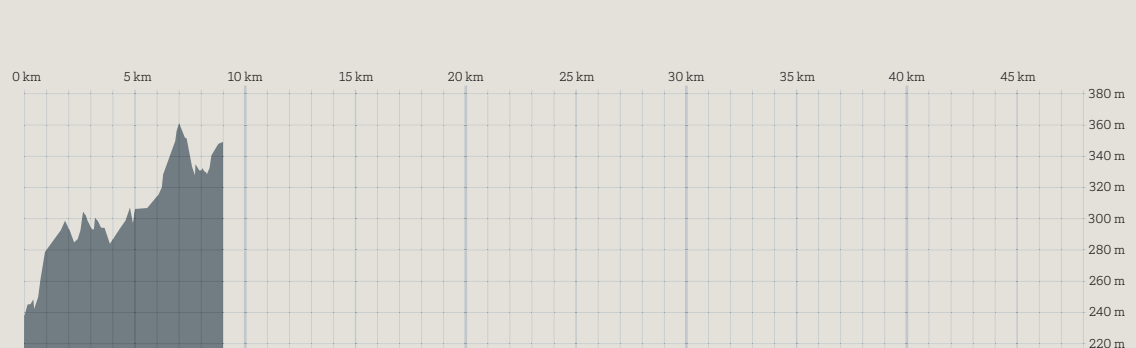


Ruta: R-24	Dužina: 18,8 km	Vis. razlika: 292 m
Tip ceste: Asfalt, makadam	Tip bicikla: brdski ili trekking	Težina: ◆◆◆◆
Naselja: Slunj, Cvitović, Gornja Glina, Slunj		

Ruta 26, prema Čamerovcu

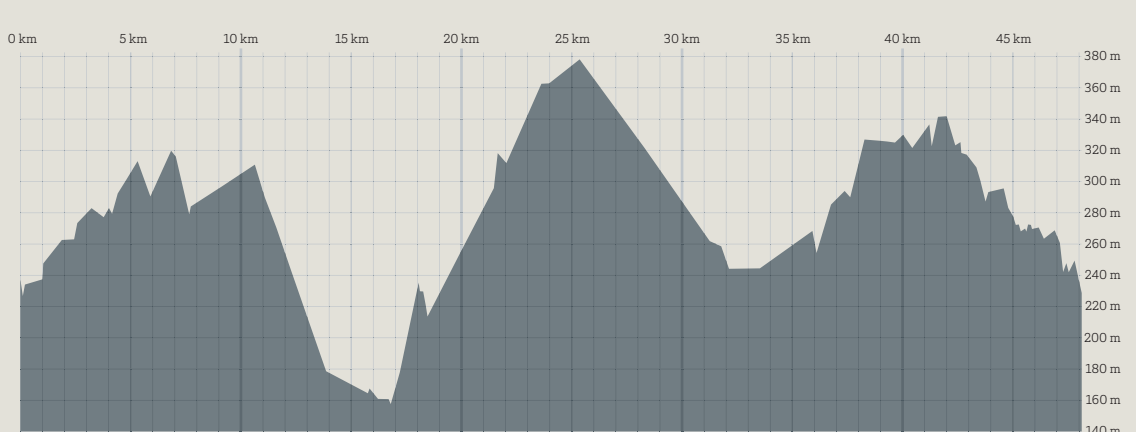
Ruta 26 ova ruta zamišljena je kao poveznica Slunja, odnosno Rastoka i sela Broćanca, a jedina nije kružna, nego se istim putem vraća do polazišta u Rastokama. Zašto do Broćanca? Zbog dva zanimljiva razloga. Onima koji vole prirodu i vožnju biciklom kroz prirodu novu i drugačiju dozu adrenalina mogu naći u Konjičkom centru Rastoke i zadrugi Aktivni odmor BTZ. Požele li, mogu tu jahati, voziti quadove šumskim putevima ili s društvom zaigrati paintball. Ruta, kao i ostale, kreće iz Rastoka, između dvaju starih mostova na Slunjčici i Korani, prelazi državnu cestu D1 i vodi prema Ladevcu. No, već poslije nekoliko stotina metara, nakon što se prošao magazin iz doba Napoleona s lijeve strane i stari grad slunjskih Frankopana s desne, skreće se desno u Lumbardenik. Asfaltna cesta koja vodi kroz to naselje na kraju prelazi u makadamski put koji iznad rijeke Slunjčice dolazi do raskrižja i asfaltne ceste što spaja Broćanac i Videkić Selo. Prelazi se ta cesta i šumskim putem nastavlja prema Konjičkom klubu Rastoke i prostoru na kojem puno različite zabave nudi zadruga Aktivni odmor BTZ.

Ruta 27, prema Čamerovcu



Ruta: R-26	Dužina: 9,1 km	Vis. razlika: 209 m
Tip ceste: Asfalt, makadam	Tip bicikla: brdski ili trekking	Težina: ◆◆
Naselja: Slunj, Lumbardenik, Broćanac		

Ruta 21 najduža ruta u okolici Slunja, obuhvaća dijelove Grada Slunja i Općine Cetingrad. Počinje u Rastoka- ma, između dvaju starih mostova na Korani i Slunjčici, kroz koje prolazi do ulaza u Rastoke iz smjera Karlovca, prelazi preko D1 i vodi u naselje Gornje Taborište. Kod trgovine, bistroa 3M i kafića Rock Caffea skreće se desno na županijsku cestu prema Cetingradu. Do njega se nižu sela Mali Vuković (trgovina), Donji Kremen (takoder trgovina), Tatar Varoš, Ponor (vinogradi) i Batnoga (mala sirana Radočaj). U Cetingradu je nekoliko kafića i tr-govina, a može se zastati i pokraj Crkve uznesenja Blažene Djevice Marije. Iz Cetingrada ruta ide prema Pod-cetinu, gdje je u starom Cetinu održan slavni sabor iz 1527. godine. Iz Podcetina se nastavlja prema Kruškovači i Bogovolji. U Bogovolji, nedaleko od granice s BiH, prelazi se koranski most i nastavlja županijskom cestom preko Furjana, Ladevca i Popovca prema Slunju, odnosno polaznoj točki u Rastokama.

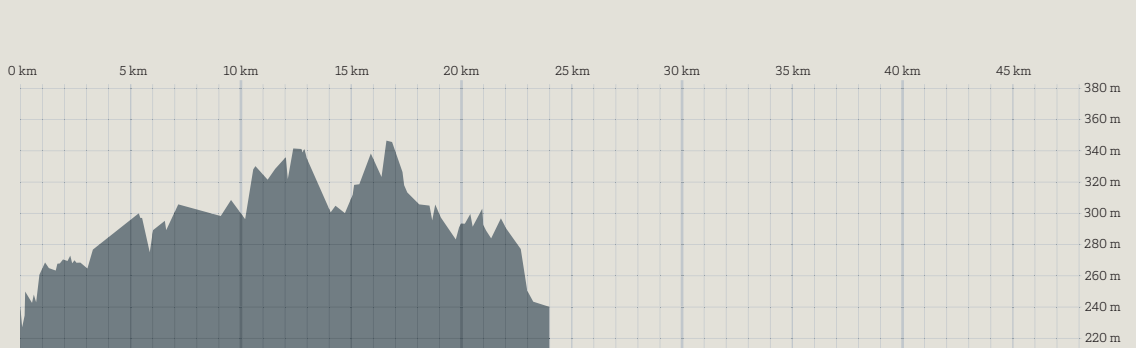


Ruta: R-21	Dužina: 49 km	Vis. razlika: 606 m
Tip ceste: Asfalt	Tip bicikla: svi	Težina: ◆◆◆◆
Naselja: Slunj, Gornjr Taborište, Tatar Varoš, Cetingrad, Podcetin, Kruškovača, Bogovolja, Ladevac, Popovac, Slunj		

Ruta 23, prema Čamerovcu

Ruta 23 i ova ruta ide iz Rastoka preko državne ceste D1 županijskom cestom prema Ladevcu. U naselju Gornji Popovac skreće se lijevo na makadamski put prema selu Ladevačkom Selištu. Na potezu postoji više sporednih odvojaka, lako je promašiti željeni put pa je zato potrebno držati se glavnog makadamskog puta. Dionica rute pro-lazi pokraj Matešićeve pećine, iznad Kuterovčeve pećine, pokraj turskih humki na Kremenitoj Glavici pa kroz Ladevačko Selište vodi do asfaltna ceste, a nakon izlaska na nju skreće desno se do sljedećeg raskrižja županijske ceste Slunj - Furjan. Na raskrižju potrebno je opet skrenuti desno i nastaviti kretanje do naselja Ladevca. Na ul-asku u Ladevac uočit ćete mjesno groblje i crkvu sv. Jurja, zaštitnika lađevačke župe. U središtu sela, kod trgovine mješovite robe, skreće se upravo prema crkvi sv. Jurja, a neposredno prije uspona prema crkvi ruta makadamskim putem vodi desno prema Videkić Selu. Poslije izlaska iz sela slijedi blagi uspon, a na prvom raskrižju skreće se desno, makadamskim putem i potom astaltnom cestom kroz naselje Lumbardenik prema Slunju.

Ruta 24, prema Čamerovcu

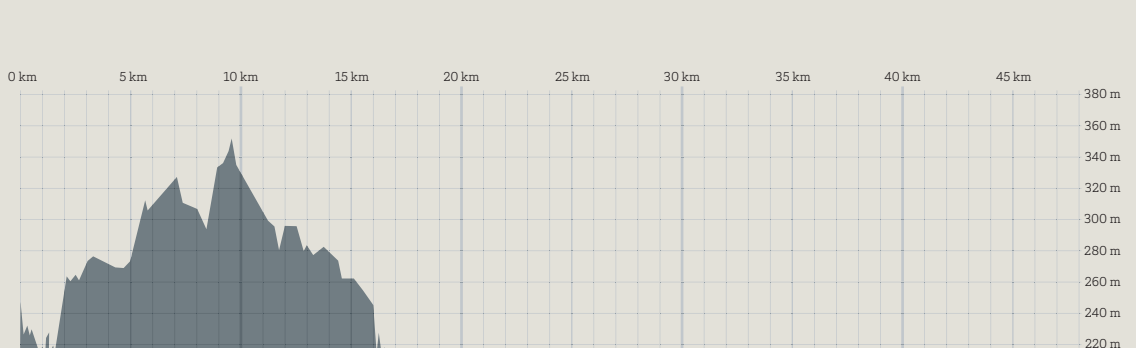


Ruta: R-23	Dužina: 24 km	Vis. razlika: 342 m
Tip ceste: Asfalt, makadam	Tip bicikla: brdski ili trekking	Težina: ◆◆◆
Naselja: Slunj, Gornji Popovac, Ladevačko selište, Ladevac, Videkić Selo, Lumbardenik, Slunj		

Ruta 25, prema Čamerovcu

Ruta 25 kao i sve druge rute, počinje u Rastokama te preko državne ceste D1 vodi u Gornje Taborište do raskriž-ja sa županijskom cestom. Na tom raskrižju, koje je lako prepoznati po Rock Caffeu preko županijske ceste, od-nosno trgovini i bistrou 3M s lijeve strane, skreće se lijevo i vozi ravno pokraj automatske autopraonice, iza koje se skreće desno prema selu Cerovcu. Kroz Cerovac se vozi asfaltnim putem tri kilometra i skreće desno. Tko već tu poželi predah uz kavu ili neko drugo osvježenje može nastaviti ravno do nedalekog Turističkog centra Mirjana & Rastoke u Nikšiću. No, vratimo se na stazu, gdje nakon skretanja desno put prelazi u makadamski i vodi prema šumi. Nakon izlaska iz šume prolazi se pokraj lovačke čeke. Nakon toga, na prvom raskrižju, skreće se oštro des-no prema Cvitoviću. Dolaskom u to naselje makadamski put prelazi u asfaltni. U Cvitoviću se skreće lijevo, vozi kroz naselje, a na vrhu uspona skreće se desno prema crkve sv. Nikole, te nakon 200 metara opet desno pa kroz Marindolsko Brdo do Malog Vukovića, gdje se izlazi na županijsku cestu Slunj - Cetingrad. Skreće se desno prema Slunju, do križanja s D1. Tu se skreće lijevo i vozi prema Rastokama.

Ruta 26, prema Čamerovcu

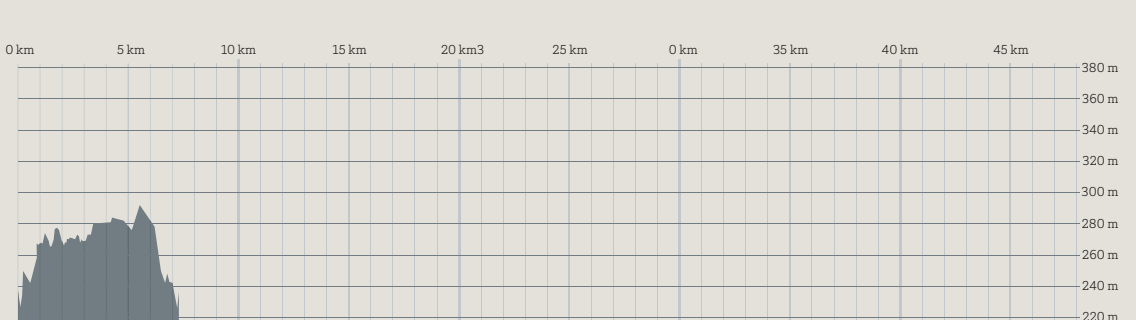


Ruta: R-25	Dužina: 17 km	Vis. razlika: 606 m
Tip ceste: Asfalt, makadam	Tip bicikla: brdski ili trekking	Težina: ◆◆◆
Naselja: Slunj, Cerovac, Cvitović, Marindolsko Brdo, Mali Vuković, Slunj		

Ruta 27, prema Čamerovcu

Ruta 27 najkraća ruta, ali je u tih nepunih sedam i pol kilometara puno zanimljivosti i prilika za poseban doživ-ljaj ugone zbog boravka u prirodi. Naime, ruta vodi neposredno uz magazin, Napoleonovu žitnicu s početka 19. stoljeća koju je gradio maršal Marmont, vojskovođa koji je svoj ratni put prošao neprestano uza sebe imajući čak 600 svezaka knjiga, a u Slunju je dubok trag ostavio ne samo gradeći magazin i most na Korani, nego je od Rastoka napravio i naselje jer je potaknuo mlinare da se i nasele uz mlinice, u koje su dotad dolazili samo da bi mljeli žito. Pokraj magazina ruta vodi kroz šumu Jelvik, iznad Korane, koja je s lijeve strane. Izlaskom iz šume ruta dolazi na županijsku cestu Slunj - Ladevac. Tu se skreće lijevo, vozi se asfaltnom cestom oko kilometar pa se skreće desno u naselje Donji Popovac (tzv. Srednje Selo). U naselju se skreće desno na makadamski put koji povezuje Donji Pop-ovac i Lumbardenik. Izlaskom sa makadamskog puta na asfalt skreće se desno te kroz Lumbardenik vraća prema Slunju, odnosno polazištu u Rastokama. Tim dijelom puta vozi se uz rijeku Slunjčicu. Prije kraja staze prolazi se pokraj starog grada slunjskih Frankopana.

Ruta 28, prema Čamerovcu



Ruta: R-27	Dužina: 7,4 km	Vis. razlika: 115 m
Tip ceste: Asfalt, makadam	Tip bicikla: brdski ili trekking	Težina: ◆
Naselja: Slunj, šuma Jelvik, Donji Popovac, Lumbardenik, Slunj		